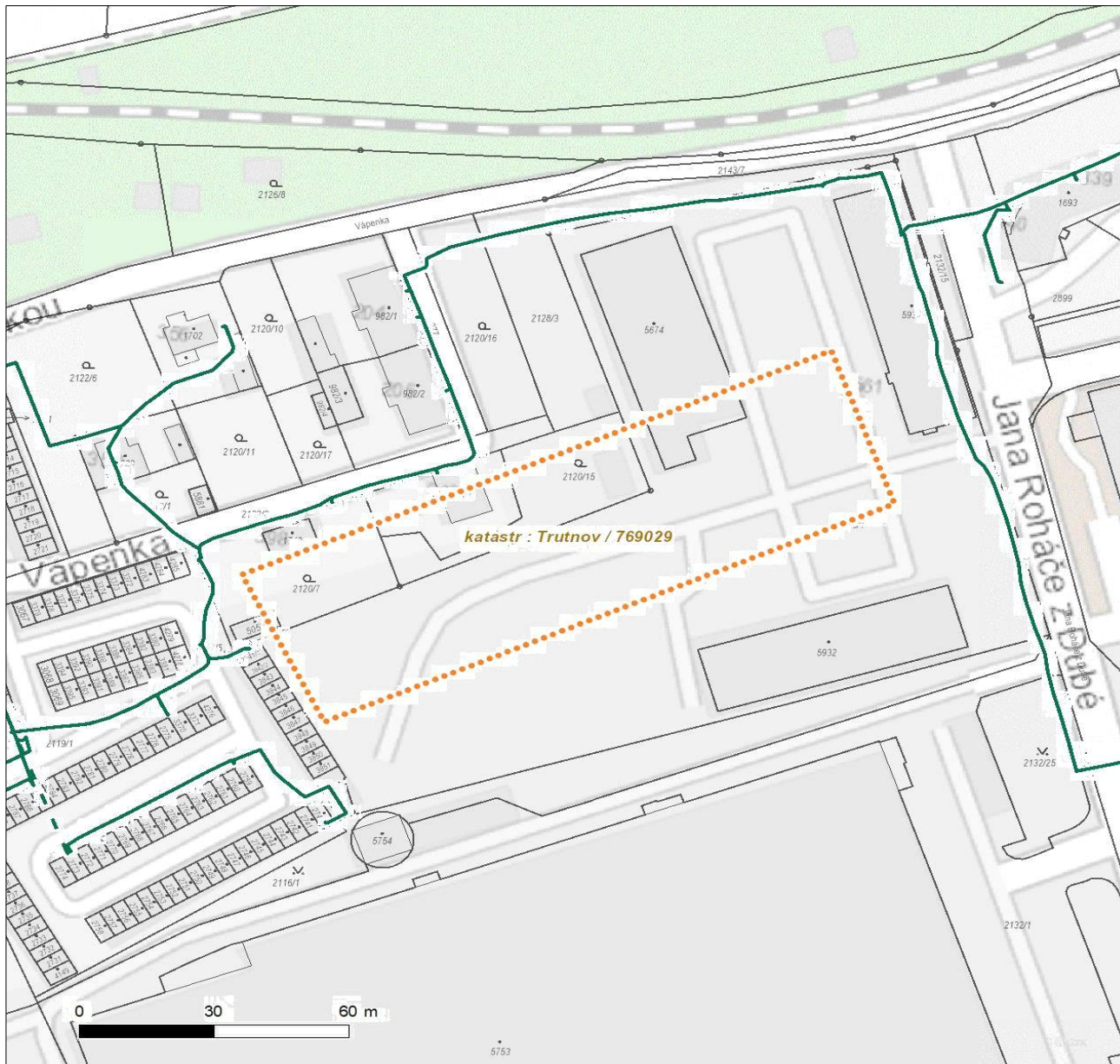


Platí pouze se sdělením číslo 0102109159.































Zakreslené polohy zařízení v příloze jsou pouze informativní.

Situační výkres zájmového území (klad mapových listů)



Není-li zobrazena katastrální mapa, zadejte žádost znovu. Katastrální mapa je generována prostřednictvím externí WMS služby, jejíž provoz nezajišťuje společnost ČEZ Distribuce, a. s.

LEGENDA

| | | | | | |
|---|-----------------------------------|---|--------------------------------------|---|--|
|  | Podzemní vedení NN do 1 kV |  | Stanice do 52 kV - stožárová |  | Nadzemní síť pro elektronickou komunikaci |
|  | Nadzemní vedení NN do 1 kV |  | Stanice do 52 kV - zděná |  | Podzemní síť pro elektronickou komunikaci |
|  | Podzemní vedení VN do 35 kV |  | Transformovna (nad 52 kV) |  | HDPE trubka |
|  | Nadzemní vedení VN do 35 kV |  | Prohibující investice ČEZ Distribuce |  | Souběhy sítí pro elektronickou komunikaci s energetickými sítěmi |
|  | Podzemní vedení VVN 110 kV |  | Stanice ČEZ Distribuce ve výstavbě |  | Souběh s podzemním vedením NN do 1 kV |
|  | Nadzemní vedení VVN 110 kV |  | Zařízení ČEZ Distribuce ve výstavbě |  | Souběh s nadzemním vedením NN do 1 kV |
|  | — NN přívod odběratele |  | Hranice katastrálního území |  | Souběh s podzemním vedením VN do 35 kV |
|  | Zařízení technické infrastruktury |  | |  | Souběh s nadzemním vedením VN do 35 kV |
|  | Cizí energetické vedení |  | |  | Souběh s podzemním vedením VVN 110 kV |
|  | Zájmové území |  | |  | Souběh s nadzemním vedením VVN 110 kV |